

BOUCLE DU SENTIER LES TROIS SOEURS



Longueur: 7 km

Type: Boucle

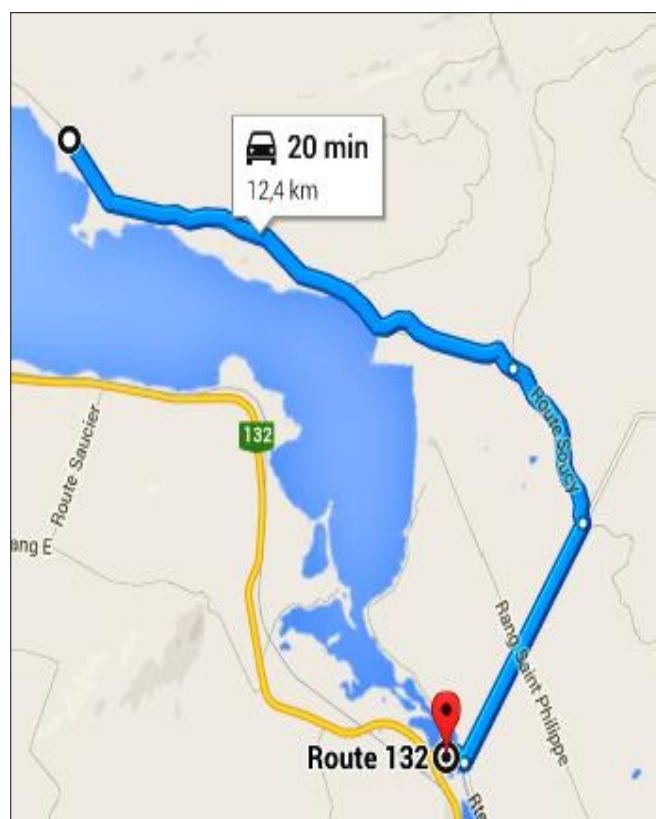
Niveau: Facile

Dénivelé: 300 mètres

Point de départ : Stationnement du Dépôt à Soucy.

DESCRIPTION DE LA RANDONNÉE

La boucle du sentier « Les 3 Sœurs » est située dans la Seigneurie du Lac Matapédia. Ce nom lui a été attribué parce que trois montagnes d'un même relief composent son parcours. Du stationnement du Dépôt à Soucy, point de départ de la randonnée, vous devrez marcher 170 mètres avant d'atteindre l'intersection de la boucle du sentier. Vous avez le choix de prendre le sentier à votre gauche (montée plus raide) ou emprunter le sentier partagé (vélo, marche et Quad) à votre droite. Si vous prenez à droite, après 2,4 km et la traversée de 2 petits ponts (environ 30 à 45 minutes de marche), vous retrouverez le sentier «Les 3 Sœurs». Tournez à gauche, vous êtes à moins de 1 km de l'abri «Les 3 Sœurs». C'est un excellent endroit pour se reposer. On y retrouve également une toilette sèche, une table de pique-nique et une plate-forme pour tente. Lors de la découverte des 2 autres sommets, le randonneur aura la chance de traverser une imposante érablière et une paisible cédrière où, pour vous aider à la traverser, un trottoir de bois de plus de 400 mètres a été construit. De plus, vous trouverez sur le sentier un belvédère donnant une vue splendide sur le Lac Matapédia ainsi que sur les municipalités d'Amqui, Val-Brillant et Sayabec. L'observation possible d'animaux tels que l'original, le chevreuil, la perdrix ou le lièvre permet aux marcheurs une expérience inoubliable dans le Sentier International des Appalaches. On y retrouve également une variété d'oiseaux qui feront la joie des ornithologues.


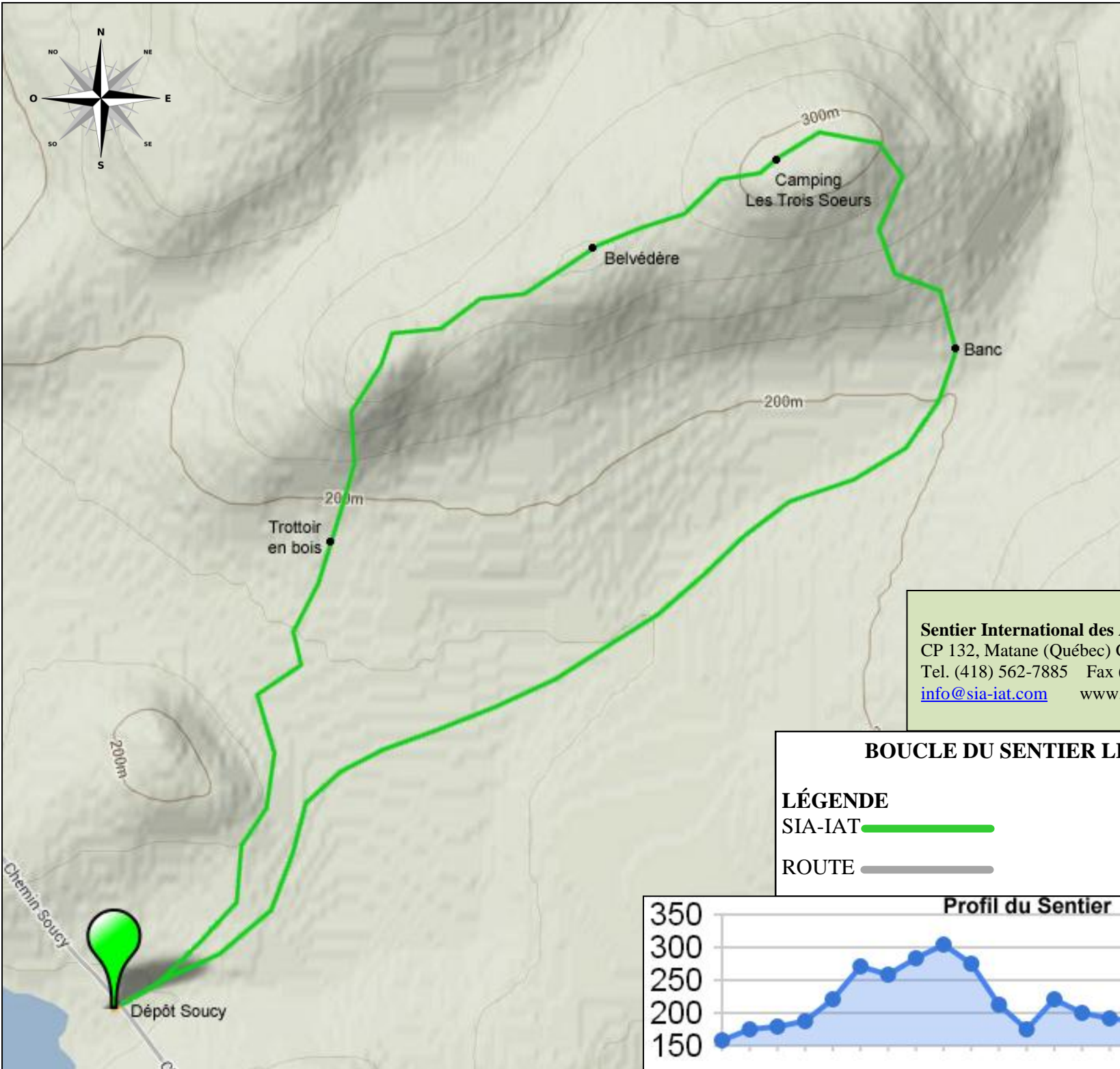


LOCALISATION

Du kiosque touristique de la ville d'Amqui, situé sur la 132 ouest, traverser le pont couvert de l'Anse Saint-Jean et à l'arrêt, tournez à droite. Faites environ 250 mètres puis tournez à gauche sur la route Labrie. À l'intersection du rang Saint-Philippe et de la route Labrie, continuez tout droit sur le chemin de gravier. Après environ 1 km, un panneau de signalisation, situé à votre gauche, vous indiquera l'accès à la seigneurie du Lac Matapédia. Après 8,5 km sur ce chemin de terre, appelé aussi chemin Soucy, vous arriverez au stationnement du Dépôt à Soucy, point de départ du sentier «Les 3 Sœurs».

Sentier International des Appalaches – Québec
CP 132, Matane (Québec) G4W 3N1
Tel. (418) 562-7885 Fax (418) 566-2115
info@sia-iat.com www.sia-iat.com






Sentier International des Appalaches – Québec
CP 132, Matane (Québec) G4W 3N1
Tel. (418) 562-7885 Fax (418) 566-2115
info@sia-iat.com www.sia-iat.com



BOUCLE DU SENTIER LES TROIS SOEURS

LÉGENDE
SIA-IAT 
ROUTE 