

BOUCLE DU MONT ST-ALBAN - PARC FORILLON



Longueur: 9 km

Type: Boucle

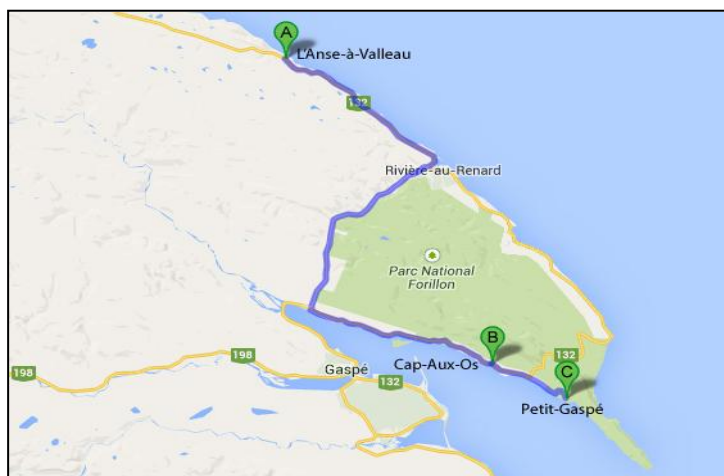
Niveau: Facile

Dénivelé: 280 mètres

Point de départ : Prendre l'entrée du Parc Forillon qui se trouve à Cap-aux-Os sur la 132 (entrée sud du parc) et se rendre jusqu'à la plage Petit-Gaspé.

DESCRIPTION DE LA RANDONNÉE

Ce magnifique sentier en boucle vous impressionnera par ses paysages grandioses de mer et de falaises. En partant de la plage du Petit-Gaspé dans le parc national de Forillon le sentier monte doucement au sommet et redescend sur l'autre versant par des escaliers et un sentier large. Tout le long du sentier près du sommet, vous allez retrouver une série de belvédères offrant de beaux points de vue sur le fleuve. Au sommet du Mont St-Alban, à 283m d'altitude, il y a une tour d'observation d'une dizaine de mètres qui nous permet d'admirer toute la beauté des falaises du Cap-Gaspé et l'immensité du golfe du St-Laurent. Vous allez y apercevoir également le phare du village Cap-des-Rosiers, le cap Bon-Ami, la spectaculaire pointe de Forillon et même le fameux rocher Percé et l'Île Bonaventure qui se dessinent au loin. La vue est impressionnante! Les chiens sont admis en laisse.



LOCALISATION

De L'Anse-à-Valleau, Cap-aux-Os se situe à 50 kilomètres. Prendre l'entrée du Parc Forillon qui se trouve à Cap-aux-Os sur la 132 (entrée sud du parc) et se rendre jusqu'à la plage Petit-Gaspé.

Sentier International des Appalaches – Québec
CP 132, Matane (Québec) G4W 3N1
Tel. (418) 562-7885 Fax (418) 566-2115
info@sia-iat.com www.sia-iat.com

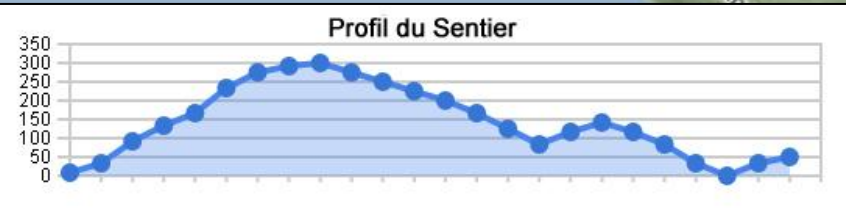






Anse du Cap des Rosiers



Sentier International des Appalaches – Québec
 CP 132, Matane (Québec) G4W 3N1
 Tel. (418) 562-7885 Fax (418) 566-2115
info@sia-iat.com www.sia-iat.com



BOUCLE DU MONT ST-ALBAN

LÉGENDE
 SIA-IAT 
 ROUTE 

1 km
 5000 pieds