


SENTIER DU MONT BLANC



Longueur: 16.2 km

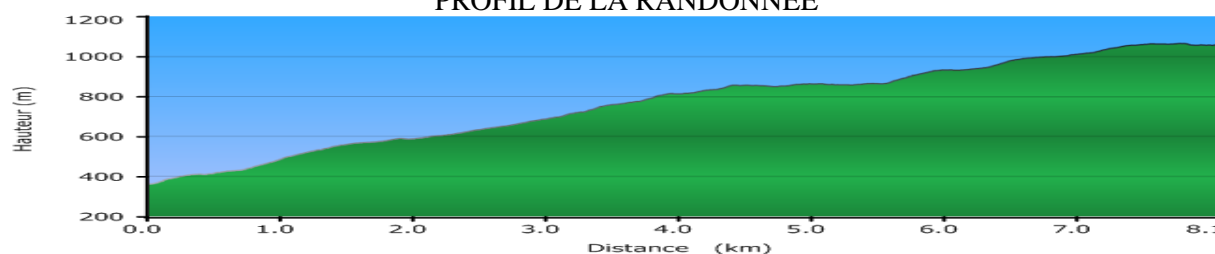
Type: aller-retour

Niveau: difficile (en raison de la distance)

Dénivelé: 700 mètres

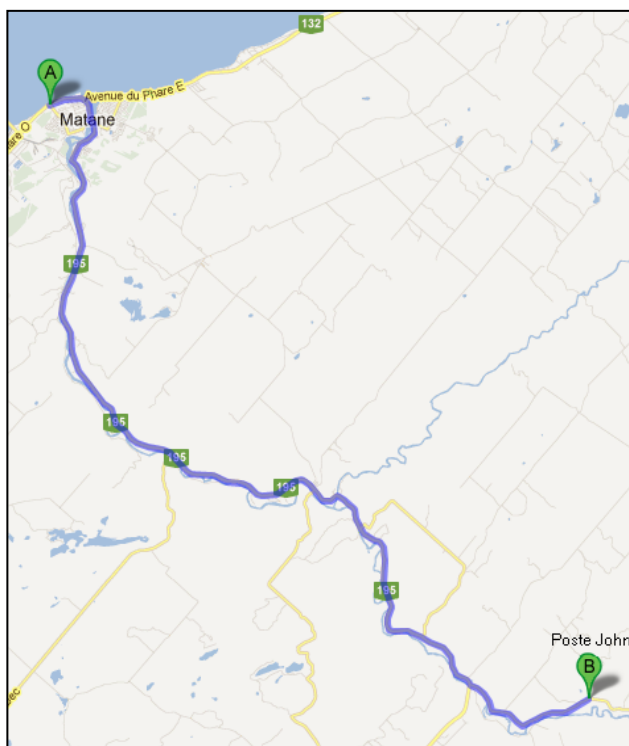
Point de départ: le point de départ du sentier se fait à la jonction de la route 1 avec le sentier d'accès au mont Blanc (situé à environ 35 kilomètres de distance de l'accueil John). Stationnement le long de la route 1.

PROFIL DE LA RANDONNÉE



DESCRIPTION DE LA RANDONNÉE

À partir du point de départ sur la route 1, le sentier débute une ascension de légère à moyenne de 7.9 kilomètres qui demeure constante jusqu'au sommet. Le parcours traverse différents types de végétations passant de la forêt mixte au bas, de conifères à la mi-pente et de krummolz au sommet. Entrecoupé de coupes forestières, le trajet s'effectue la plupart du temps dans un ancien chemin forestier refermé et traverse plusieurs routes forestières. Au sommet du mont Blanc qui culmine à 1063 mètres d'altitude, le sentier rejoint le SIA. Une cinquantaine de mètres passé cette jonction, le sentier offre une spectaculaire vue plongeante sur la cuvette du mont Blanc. Le parcours se poursuit sur le plateau et rejoint un refuge équipé d'un poêle à bois et de quatre lits sans matelas. Alternative : à partir du refuge, le randonneur peut poursuivre sur le SIA vers le nord-est jusqu'à un point de vue vers le fleuve, 500 mètres plus loin (17.2 km aller-retour avec cette option). Revenir au point de départ sur ses pas.







Sentier International des Appalaches – Québec
CP 132, Matane (Québec) G4W 3N1
Tél. (418) 562-7885 Fax. (418) 566-2115
info@sia-iat.com www.sia-iat.com



LOCALISATION

De Matane, empruntez la route 195 sur environ 35 km. Après le village de St-René, tourner à votre gauche sur la route secondaire qui mène à la réserve faunique de Matane. Il vous reste maintenant moins de 5 km pour arriver à l'accueil John.

SENTIER DU MONT BLANC

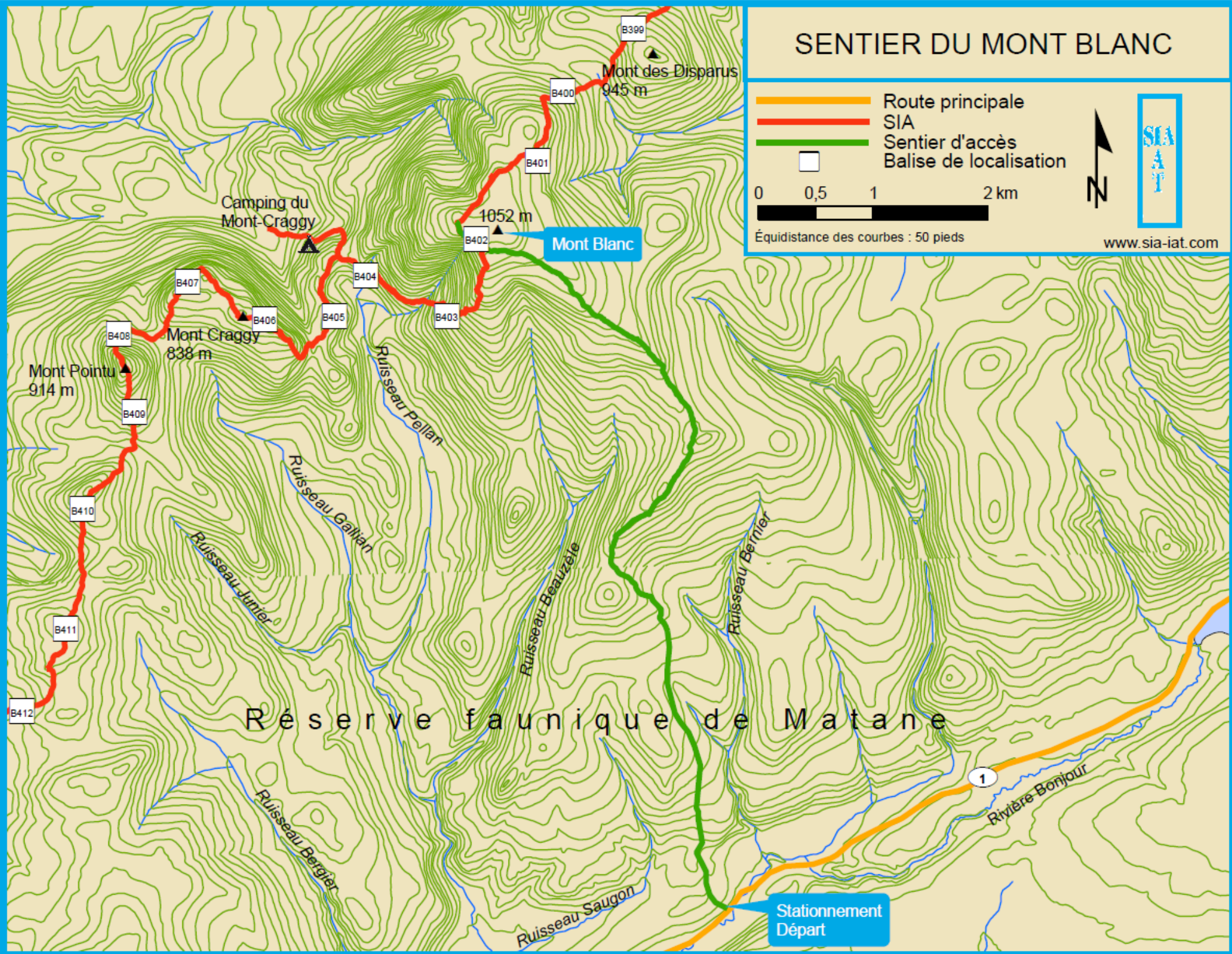
-  Route principale
-  SIA
-  Sentier d'accès
-  Balise de localisation

0 0,5 1 2 km

Équidistance des courbes : 50 pieds



www.sia-iat.com



Mont Blanc

Camping du Mont-Craggy

Mont des Disparus
945 m

Mont Craggy
838 m

Mont Pointu
914 m

Réserve faunique de Matane

Stationnement
Départ

1

Rivière Bonjour

Ruisseau Pellan

Ruisseau Gallien

Ruisseau Junier

Ruisseau Beauzele

Ruisseau Bernier

Ruisseau Bergier

Ruisseau Saugon