

SENTIER DE LA MONTAGNE À VALCOURT



Longueur : 11.6 km

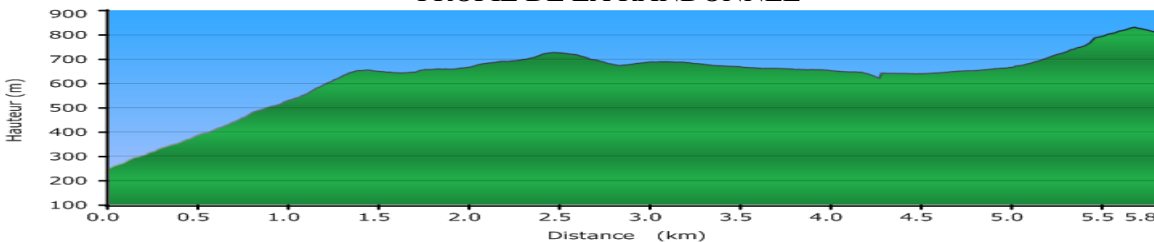
Type : aller-retour

Niveau : difficile

Dénivelé : 580 mètres

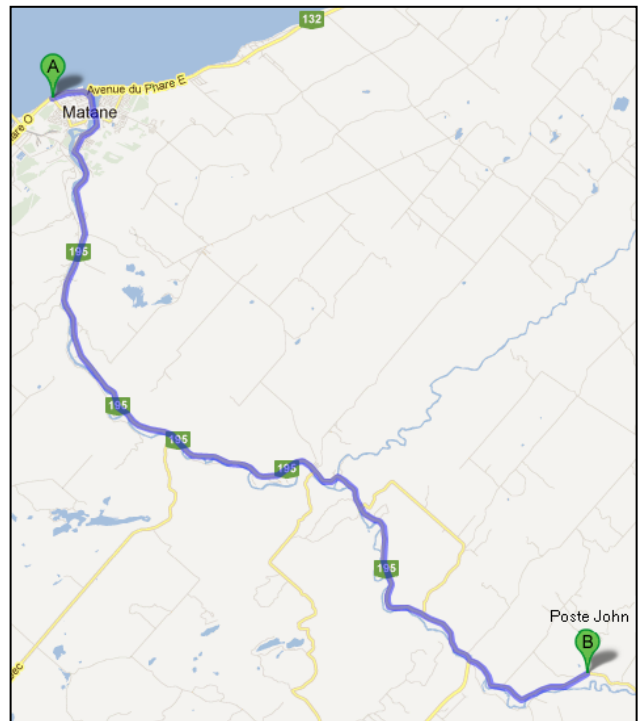
Point de départ : jonction du SIA avec la route 1, situé une centaine de mètres à l'ouest du barrage du lac Matane (25 km de l'accueil John). Un stationnement et une aire de pique-nique sont aménagés à cet endroit.

PROFIL DE LA RANDONNÉE



DESCRIPTION DE LA RANDONNÉE

À partir du point de départ, emprunter le SIA vers le nord. L'ascension est raide et constante pendant les 2.5 premiers kilomètres. Ensuite, le parcours est ponctué de légères montées et descentes, traverse la route 4 et rejoint le chemin d'accès au camping de la Montagne à Valcourt. Emprunter ce chemin d'accès vers la droite (nord) et le camping s'y trouve 150 mètres plus loin. Celui-ci comprend deux plates-formes de camping rustique, un abri lean-to, une toilette sèche et un point d'eau. À partir du camping, poursuivre sur cette vieille route vers le nord et rejoindre la route 4 de la réserve faunique de Matane 500 mètres plus loin. Traverser la route et de l'autre côté, le sentier pénètre en forêt. Il faut alors gravir une pente raide et constante sur 750 mètres et ainsi rejoindre le sommet de la montagne à Valcourt. Le point de vue se trouve une centaine de mètres plus bas et permet une superbe vue sur le lac Matane. Revenir au point de départ sur ses pas.



Sentier International des Appalaches – Québec
CP 132, Matane (Québec) G4W 3N1
Tél. (418) 562-7885 Fax. (418) 566-2115
info@sia-iat.com www.sia-iat.com



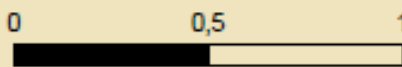
LOCALISATION

De Matane, empruntez la route 195 sur environ 35 km. Après le village de St-René, tourner à votre gauche sur la route secondaire qui mène à la réserve faunique de Matane. Il vous reste maintenant moins de 5 km pour arriver à l'accueil John.

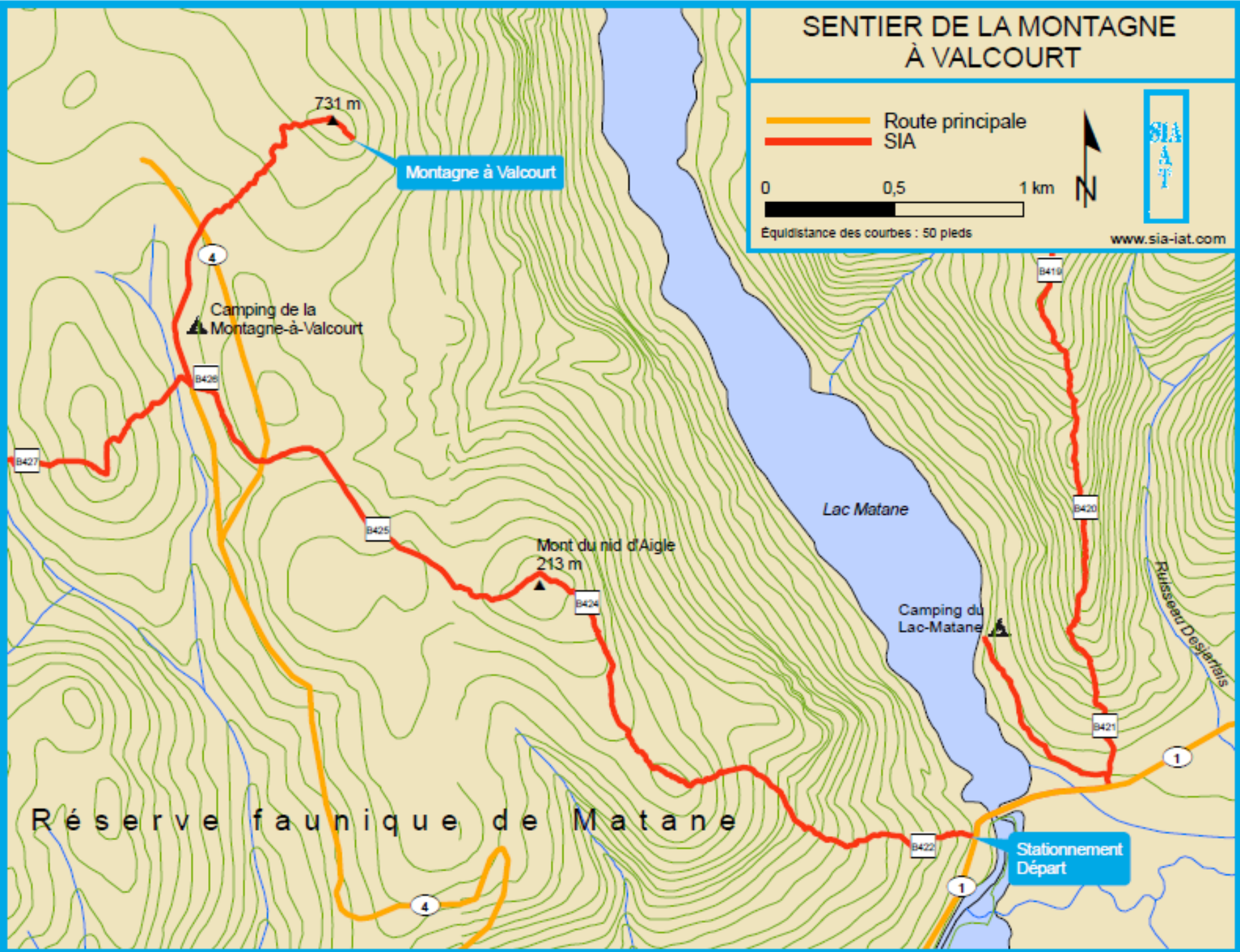
SENTIER DE LA MONTAGNE À VALCOURT

— Route principale
— SIA

0 0,5 1 km



Equidistance des courbes : 50 pieds www.sia-iat.com



Réserve faunique de Matane

Montagne à Valcourt

Camping de la Montagne-à-Valcourt

Mont du nid d'Aigle 213 m

Lac Matane

Camping du Lac-Matane

Stationnement Départ

Ruisseau Desjardins