


SENTIER DES CHUTES DU RUISSEAU DE L'OUEST



Longueur : 7.7 km

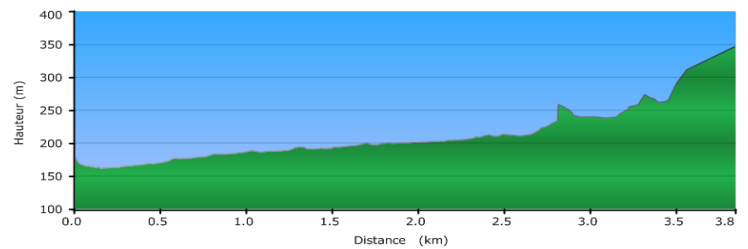
Type : aller-retour

Niveau : intermédiaire

Dénivelé : 180 mètres

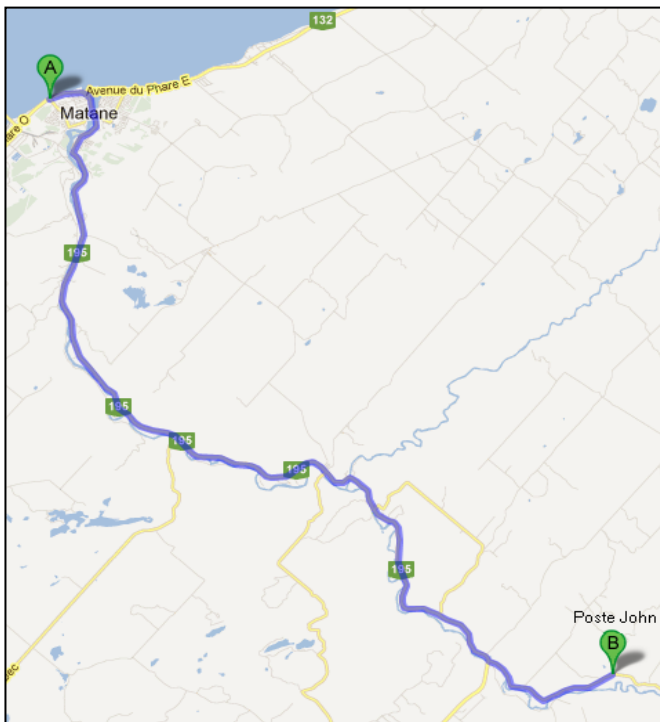
Point de départ : le point de départ du sentier des chutes du ruisseau de l'Ouest est situé à environ 17.0 kilomètres de l'accueil John sur la route 1.

PROFIL DE LA RANDONNÉE



DESCRIPTION DE LA RANDONNÉE

À partir de la route 1, la première partie de cette randonnée s'effectue sur un sentier de 2.8 kilomètres donnant accès au SIA. Ce sentier longe en pente très douce le bord de la rivière Duvivier dans un ancien chemin forestier refermé par la forêt. Rendu à la jonction avec le SIA, emprunter celui-ci vers le nord (droite) jusqu'à la rivière Duvivier qu'il faut traverser sur un pont. De l'autre côté, le sentier rejoint un peu plus loin le ruisseau de l'Ouest qu'il faut traverser sur un petit pont. De l'autre côté, débute une ascension raide le long du ruisseau et une série de chutes et cascades agrémentent le parcours. La dernière de cette série de chutes, située à 400 mètres du début de cette ascension, est la plus impressionnante de toutes. Cette dernière chute marque la fin de cette randonnée. Revenir au point de départ sur ses pas.






LOCALISATION

De Matane, empruntez la route 195 sur environ 35 km. Après le village de St-René, tourner à votre gauche sur la route secondaire qui mène à la réserve faunique de Matane. Il vous reste maintenant moins de 5 km pour arriver à l'accueil John.

Sentier International des Appalaches – Québec
CP 132, Matane (Québec) G4W 3N1
Tél. (418) 562-7885 Fax. (418) 566-2115
info@sia-iat.com www.sia-iat.com



SENTIER DES CHUTES DU RUISSEAU DE L'OUEST

-  Route principale
-  SIA
-  Sentier d'accès
-  Balise de localisation

0 0,5 1 km

Équidistance des courbes : 50 pieds



www.sia-iat.com

